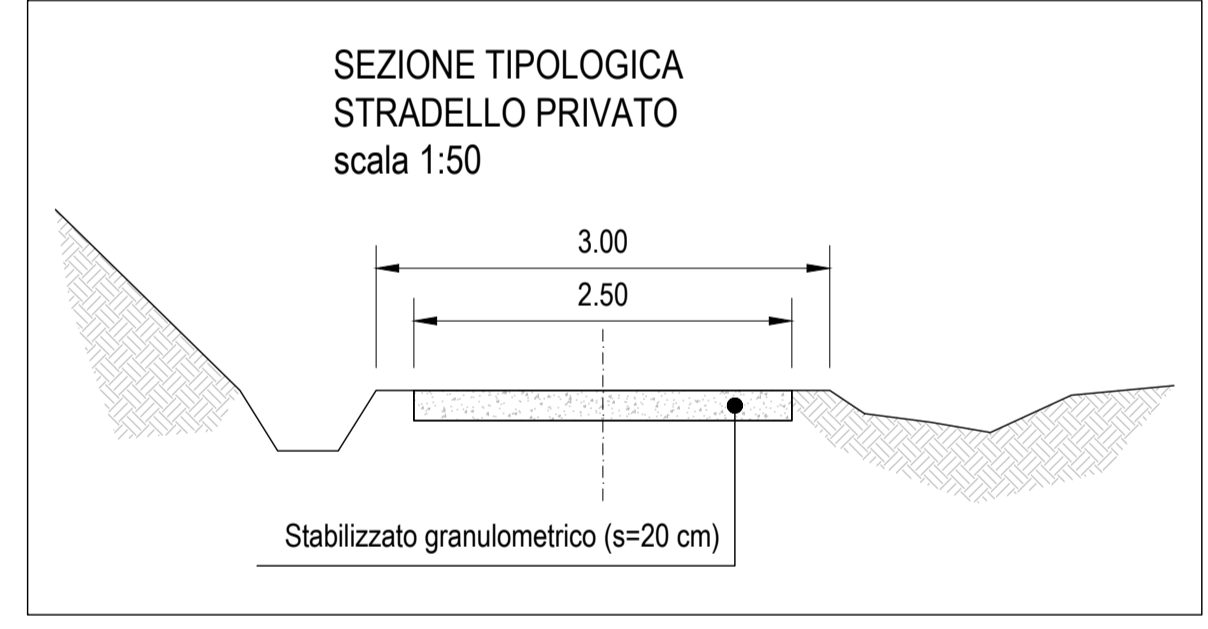
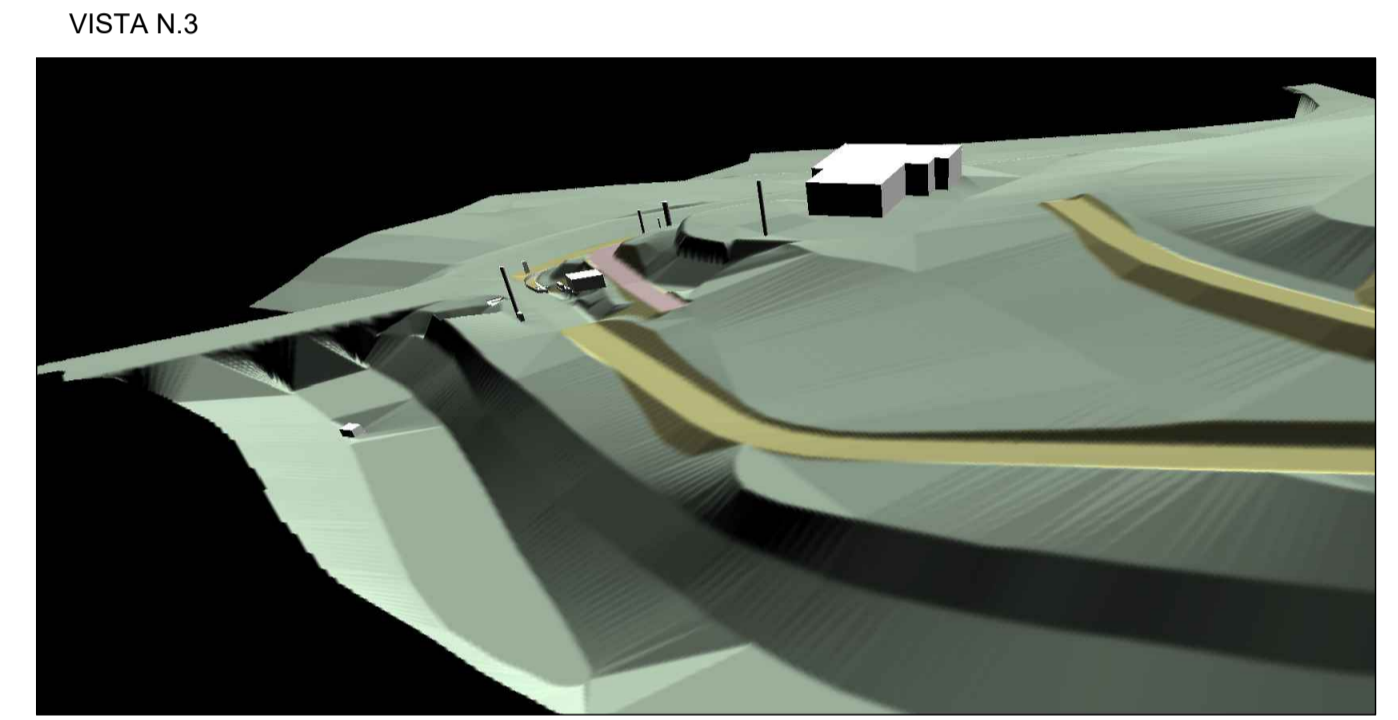
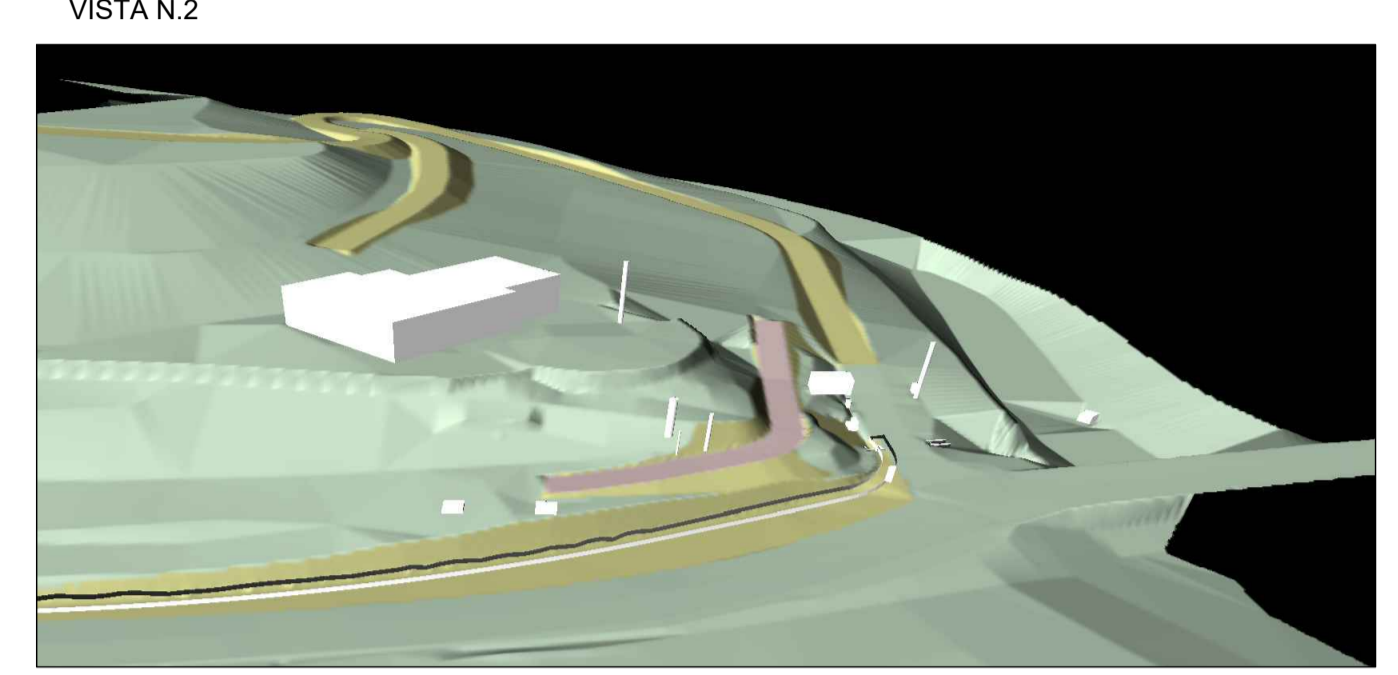
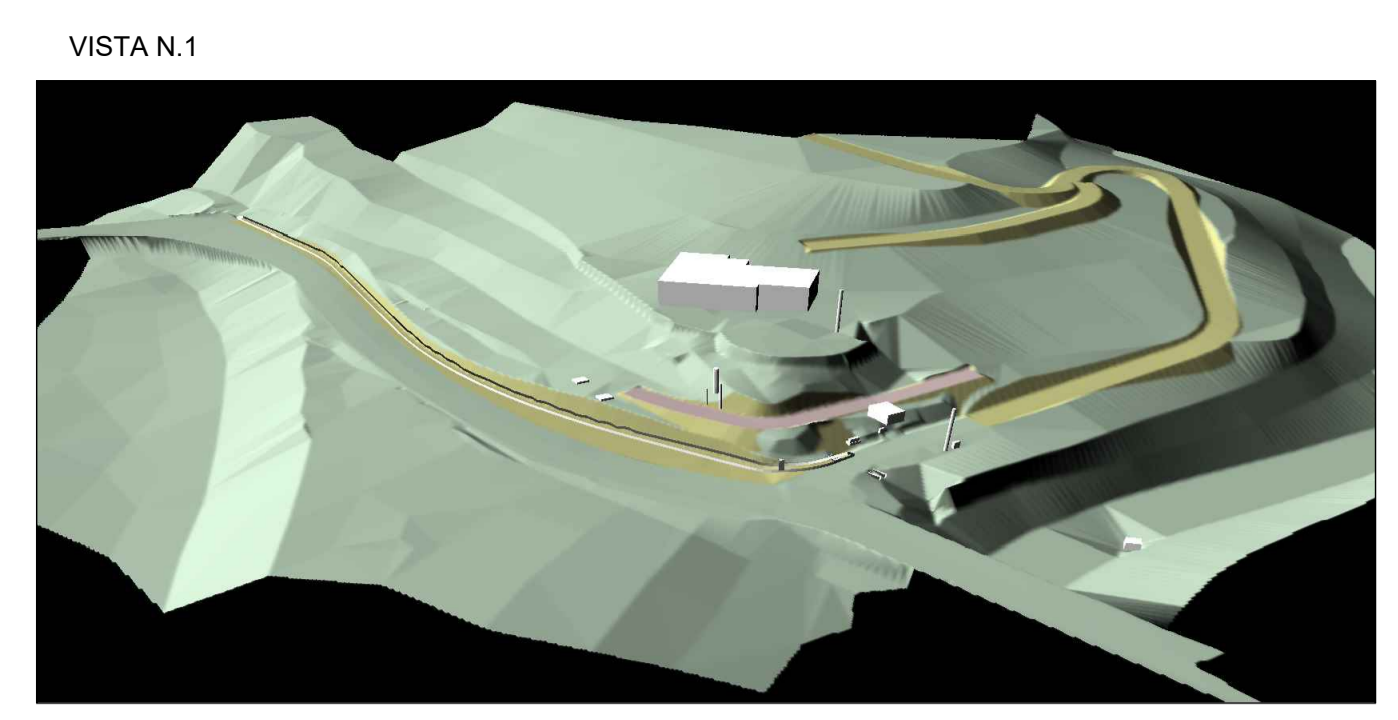
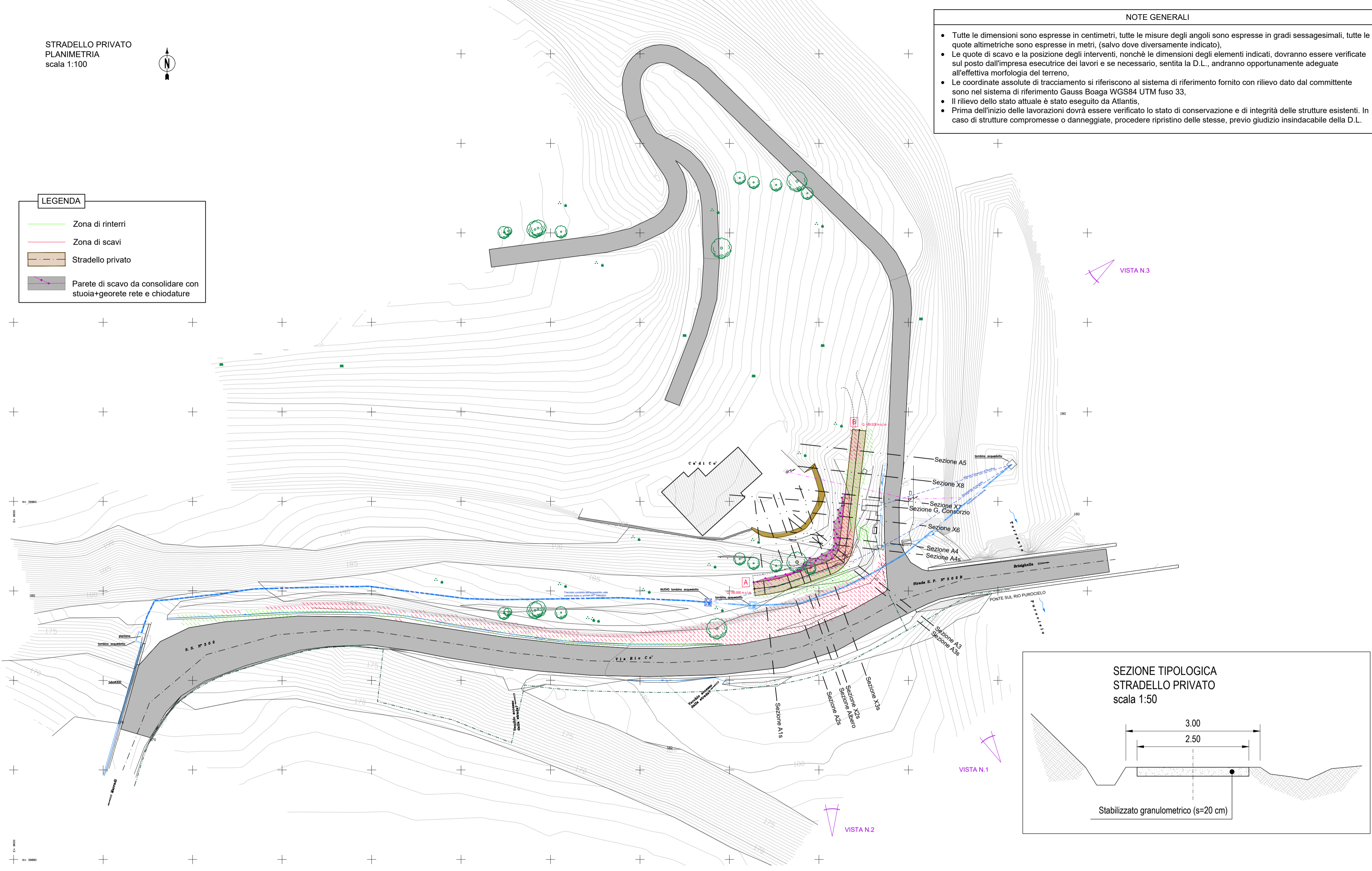


LEGENDA

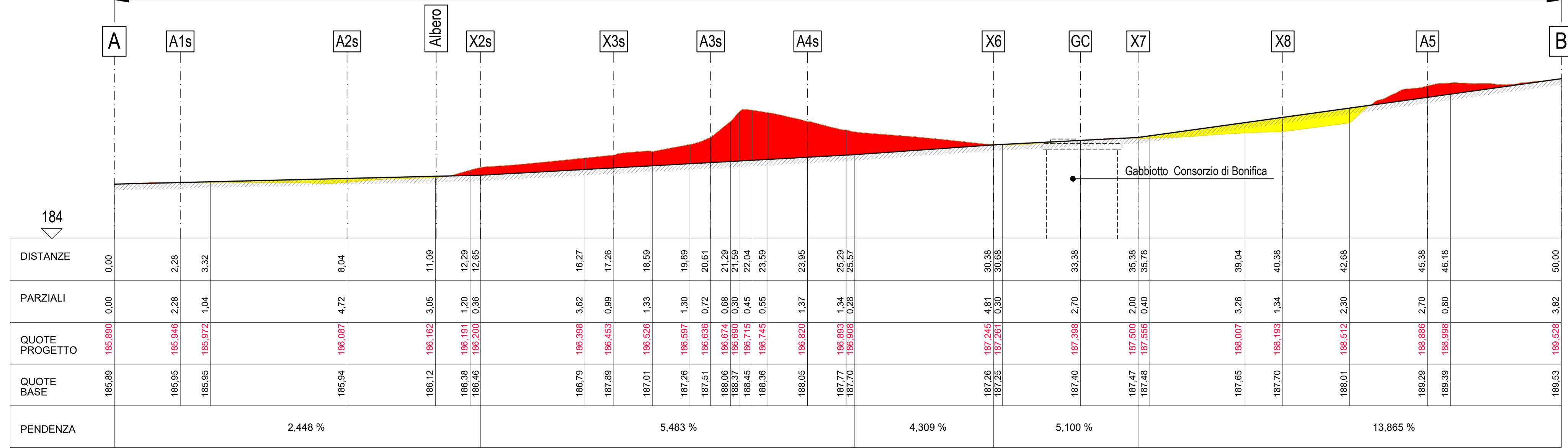
- Zona di riporti
- Zona di scavi
- Stradello privato
- Parete di scavo da consolidare con stuoia+georete rete e chiodature

- NOTE GENERALI**
- Tutte le dimensioni sono espresse in centimetri, tutte le misure degli angoli sono espresse in gradi sessagesimali, tutte le quote altimetriche sono espresse in metri, (salvo dove diversamente indicato).
 - Le quote di scavo e la posizione degli interventi, nonché le dimensioni degli elementi indicati, dovranno essere verificate sul posto dall'impresa esecutrice dei lavori e se necessario, sentita la D.L., andranno opportunamente adeguate all'effettiva morfologia del terreno.
 - Le coordinate assolute di tracciamento si riferiscono al sistema di riferimento fornito con rilievo dato dal committente sono nel sistema di riferimento Gauss Boaga WGS84 UTM fuso 33.
 - Il rilievo dello stato attuale è stato eseguito da Atlantis.
 - Prima dell'inizio delle lavorazioni dovrà essere verificato lo stato di conservazione e di integrità delle strutture esistenti. In caso di strutture compromesse o danneggiate, procedere ripristino delle stesse, previo giudizio insindacabile della D.L.



PROFILO IN ASSE STRADELLO PRIVATO
scala 1:100

Sviluppo stradello privato L=50.00m



PROVINCIA DI RAVENNA
SETTORE LAVORI PUBBLICI
Servizio Infrastrutture viarie e programmazione

RAZIONALIZZAZIONE E MESSA IN SICUREZZA CON ELIMINAZIONE PUNTI CRITICI LUNGO LA EX S.S. N. 302 BRISIGHELLESE - 2° Lotto CUP J74E05000010003

PROGETTO ESECUTIVO

Presidente: Sig. Michele De Pascale		Consigliere delegato Strade - Trasporti - Pianificazione Territoriale: Arch. Nicola Pasi	
Dirigente responsabile del Settore: Ing. Paolo Nobile		Responsabile del Servizio: Ing. Chiara Bentini	

RESPONSABILE UNICO DEL PROCEDIMENTO: Ing. Chiara Bentini Documento firmato digitalmente

PROGETTISTA ARCHITETTONICO E STRUTTURALE: Ing. Gianfranco Marchi Firmato

COORDINATORE SICUREZZA PROGETTAZIONE: Ing. Giancarlo Guadagnini Firmato

ELABORAZIONE GRAFICA DEL PROGETTO:

enser SRI
C.F. 20104780299 Imprese SA
02028000109

SEDE PRINCIPALE
00186 - Roma, Italy
00186 - Roma, Italy
Tel. +39 06 696 04433

Web: www.enser.it E-Mail: ingegneria@enser.it
www.enser.it P.I.C.: enser01104780299

Rev.	Descrizione	A. Bettini	L. Samori	G. Marchi	30/03/2020
0	EMISSIONE				
		Redatto	Controllato	Approvato	Data

TITOLO ELABORATO: **RETTIFICA STRADALE TRATTO S.P. N. 302 STRADELLO PRIVATO - PLANIMETRIA E PROFILO**

Elaborato num:	Revisione:	Data:	Scala:	Nome file:
23p	000	30/03/2020	1:100 - 1:50	23p-1_stradello privato.dwg